

ДЕТАЛЬНИЙ ПЛАН ТЕРИТОРІЇ ПІД БУДІВНИЦТВО БАГАТОКВАРТИРНОГО ЖИТЛОВОГО БУДИНКУ МІЖ ВУЛ. МОЛОДІЖНА, ВУЛ. ЧЕРНИШЕВСЬКОГО ТА ВУЛ. Б.ХМЕЛЬНИЦЬКОГО

ПЛАН ІСНУЮЧОГО ВИКОРИСТАННЯ ТЕРИТОРІЇ, ПОСДНАНИЙ З ОПОРНИМ ПЛАНОМ ТА СХЕМОЮ ПЛАНУВАЛЬНИХ ОБМЕЖЕНЬ

М 1:500



УМОВНІ ПОЗНАЧЕННЯ:

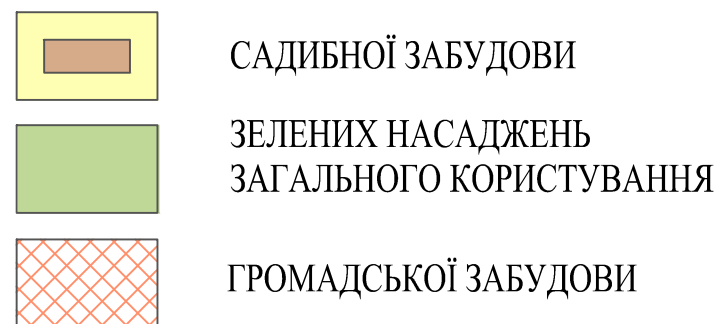
МЕЖІ:



ДІЛЯНКИ

ТЕРИТОРІЇ:

ІСНЮЮЧІ

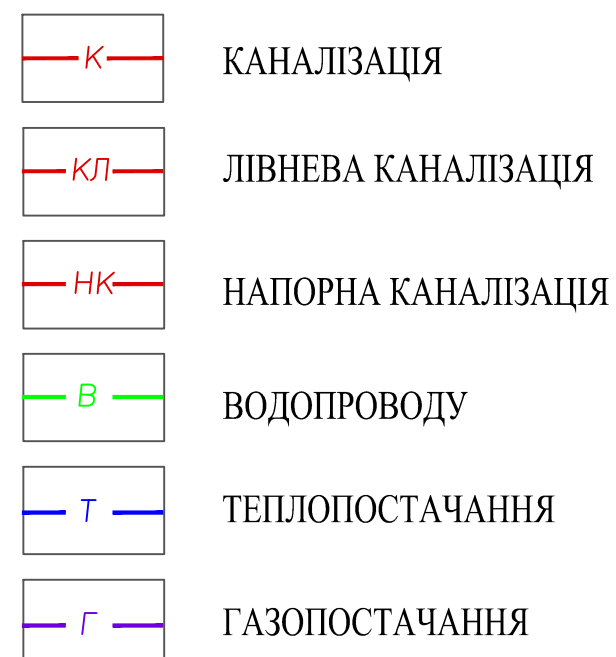


САДИБНОЇ ЗАБУДОВИ

ЗЕЛЕНИХ НАСАДЖЕНЬ
ЗАГАЛЬНОГО КОРИСТУВАННЯ

ГРОМАДСЬКОЇ ЗАБУДОВИ

ІНЖЕНЕРНІ МЕРЕЖІ:



КАНАЛІЗАЦІЯ

ЛІВНЕВА КАНАЛІЗАЦІЯ

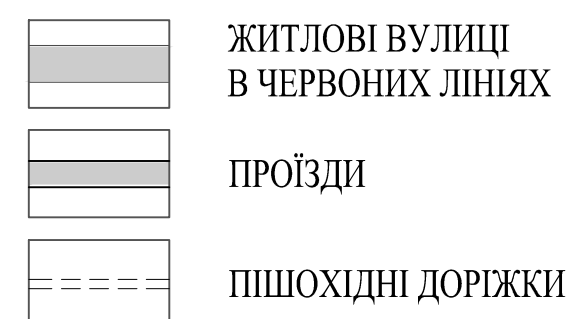
НАПОРНА КАНАЛІЗАЦІЯ

ВОДОПРОВОДУ

ТЕПЛОПОСТАЧАННЯ

ГАЗОПОСТАЧАННЯ

ВУЛИЦІ ТА ДОРОГИ:



ЖИТЛОВІ ВУЛИЦІ
В ЧЕРВОНИХ ЛІНІЯХ

ПРОЇЗДИ

ПІШОХІДНІ ДОРІЖКИ

